
























# Kort 500

## SIGNATURFORKLARING

## LEGEND

## ZEICHENERKLÄRUNG

	Motorvej	Motorway	Autobahn
	Primærvej	Primary road	Primärroute
	Sekundærvej	Secondary road	Sekundärroute
	Anden vej	Other road	Nebenstrasse
	Europavej nummer	Europe route number	Nr. der Europastrasse
	Nummer for primær vejroute	Primary route number	Nr. der primären Fernverkehrsstrasse
	Nummer for sekundær vejroute	Secondary route number	Nr. der sekundären Fernverkehrsstrasse
	Færge	Ferry	Autofähre
	Jernbane	Railroad	Eisenbahn
	Vandløb	Watercourse	Wasserlauf
	Rigsgrænse	International boundary	Staatsgrenze
	Regionsgrænse	Region border	Region Grenze
	Kote, højde i meter	Spot Elevation in meters	Höhenangabe in Meter
	Lufthavn	Airport	Flughafen
	Vindmøller	Windmill	Windturbine
	Til- og frakørsler	Roadinterchange	Ausfahrt und auffahrt
	Bebyggelse	Built-up area	Siedlung
	Sø	Lake	See
	Tørt ved lavvande	Dry at low tide	Bei Ebbe trocken
	Bebyggelse	Built-up area	Stadt
	Skov	Wood	Wald
	Hede	Heath	Heide
	Åbent land	Land	Land